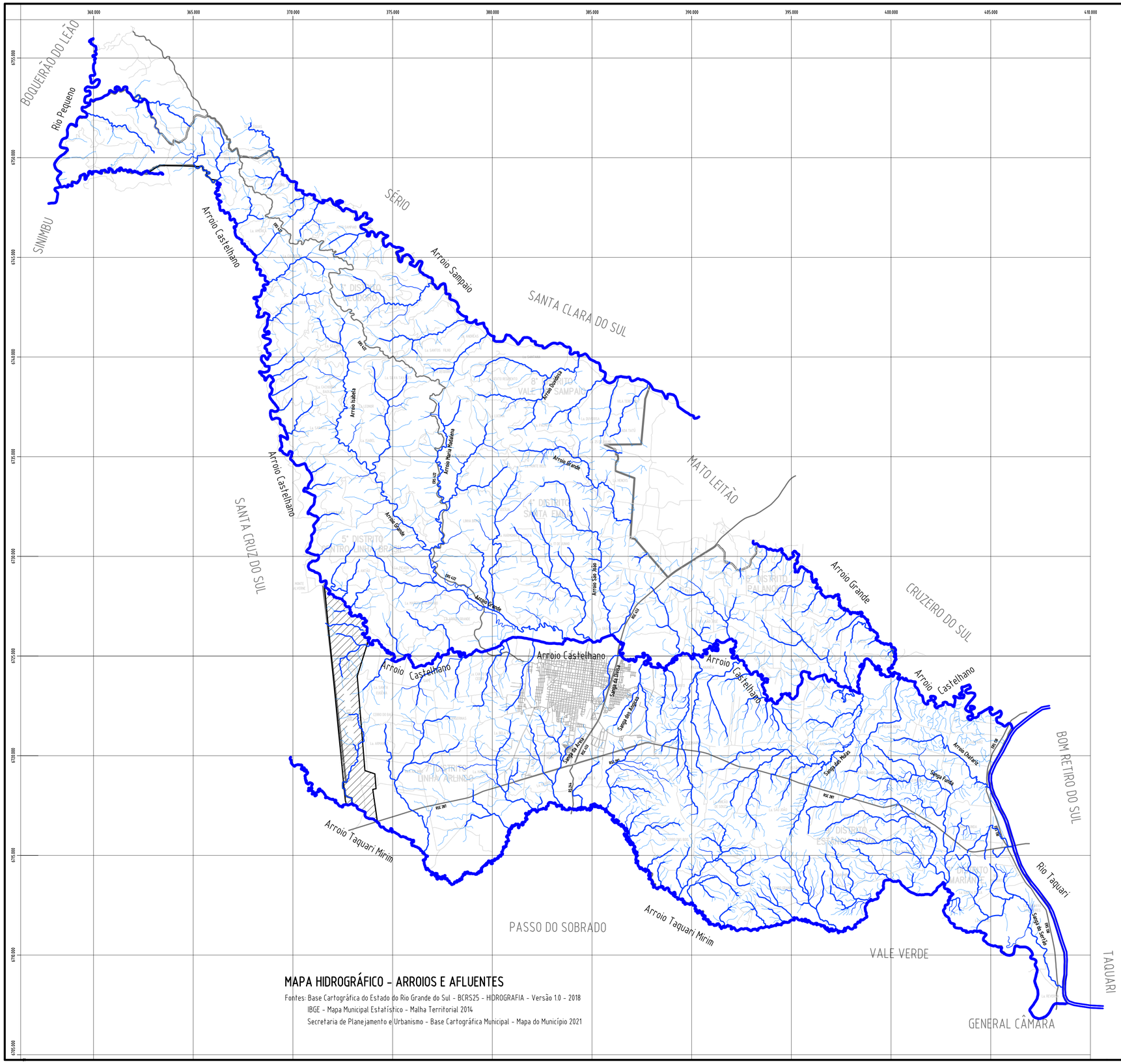

MAPA HIDROGRÁFICO - ARROIOS E AFLUENTES

Fontes: Base Cartográfica do Estado do Rio Grande do Sul - BCRS25 - HIDROGRAFIA - Versão 1.0 - 2018
IBGE - Mapa Municipal Estatístico - Malha Territorial 2014
Secretaria de Planejamento e Urbanismo - Base Cartográfica Municipal - Mapa do Município 2021

ESTADO DO RIO GRANDE DO SUL

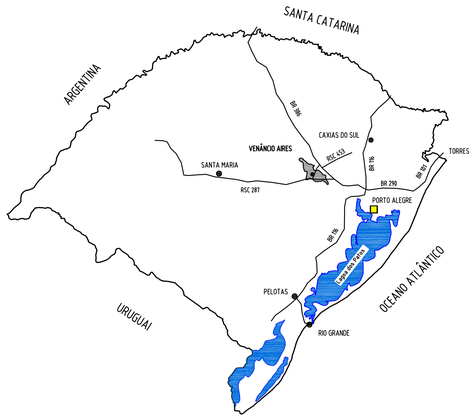

MAPA DE LOCALIZAÇÃO

S/ ESCALA

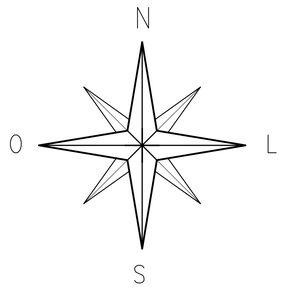

ESCALA - 1:100.000

0 1 2 3 4 5 Km

ESTADO DO RIO GRANDE DO SUL

PREFEITURA MUNICIPAL DE VENÂNCIO AIRES

SECRETARIA DE PLANEJAMENTO E URBANISMO

ESCALA: 1 : 100.000

ELABORAÇÃO: Leizer B.

MUNICÍPIO DE VENÂNCIO AIRES

MAPA HIDROGRÁFICO

2022

VENÂNCIO AIRES
M.L.S. - 1891
R.G. SUL